

Gemeinde  
Ebelsbach

KRAPPENHOF

Erschließungsgebiet 1

LEPPELSDORF

DEUSDORF

Gemeinde  
Stettfeld

Stadt  
Baunach

Erschließungsgebiet 2

LAUTER

Gemeinde  
Lauter

APPENDORF

Erschließungsgebiet 3






Gemeinde  
Oberhaid

**Ist-Versorgung!**

Stand: Auswahlverfahren

1.000 Meter

Geobasisdaten © Bayerische Vermessungsverwaltung 2013

- |   |  |   |   |
|---|--|---|---|
|  | 15 Mbit/s / 1 Mbit/s und weniger                         |  | vorläufige(s)<br>Erschließungsgebiet(e) |
|  | 16 Mbit/s / 1 Mbit/s                                     |  | Gemeindegrenzen                         |
|  | 30 Mbit/s / 2 Mbit/s und mehr*<br>*kein weißer NGA Fleck |   |   |

Quelle: Bundesministerium für Verkehr und digitale Infrastruktur - Stand: 02.06.2014 und andere Quellen

QR-Code zu unserer  
Webseite:



**Breitbandberatung Bayern GmbH**  
 Eggenstraße 17 • 92318 Neumarkt i.d.OPf.  
 Tel.: 09181/406 13 33 • Fax: 09181/406 13 34  
 www.breitbandberatung.de  
 buero@breitbandberatung.de

**Gemeinde Lauter**  
 PLZ: 96169  
 Voraussichtliche(s)  
 Erschließungsgebiet(e)

Erstelldatum: 25.11.2014

Zeichner: Krysa